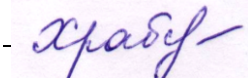


«УТВЕРЖДАЮ»

директор МБУ ДО «Дом детского творчества»
Никольского района Пензенской области



-  Храбскова И.В.

“ 30 ” 08 20 21 г.

ПАСПОРТ ДОСТУПНОСТИ
объекта социальной инфраструктуры (ОСИ)
№ 1

1. Общие сведения об объекте

1.1. Наименование (вид) объекта муниципальное бюджетное образовательное учреждение дополнительного образования «Дом детского творчества» Никольского района Пензенской области

1.2. Адрес объекта 442680, Пензенская область, г.Никольск, ул.Московская,4

1.3. Сведения о размещении объекта:

- отдельно стоящее здание 2 этажей, 936,3 кв. м

- часть здания этажей (или на этаже), кв. м

- наличие прилегающего земельного участка (да, нет); кв. м

1.4. Год постройки здания 1956 , последнего капитального ремонта

нет

1.5. Дата предстоящих плановых ремонтных работ: текущего не планируется

капитального не планируется

сведения об организации, расположенной на объекте

1.6. Название организации (учреждения), (полное юридическое наименование – согласно Уставу, краткое наименование) муниципальное бюджетное учреждение дополнительного образования «Дом детского творчества» Никольского района Пензенской области (МБУ ДО «ДДТ» Никольского района)

1.7. Юридический адрес организации (учреждения)

442680 Россия, Пензенская область, г.Никольск, ул.Московская,4

1.8. Основание для пользования объектом (оперативное управление, аренда, собственность) оперативное управление

1.9. Форма собственности (государственная, негосударственная)

государственная

1.10. Территориальная принадлежность (федеральная, региональная, муниципальная) муниципальная

1.11. Вышестоящая организация (наименование) Управление образования администрации Никольского района Пензенской области

1.12. Адрес вышестоящей организации, другие координаты 442680 Россия, Пензенская область, г.Никольск, ул.Московская,2

2. Характеристика деятельности организации на объекте (по обслуживанию населения)

2.1. Сфера деятельности (здравоохранение, образование, социальная защита, физическая культура и спорт, культура, связь и информация, транспорт, жилой фонд, потребительский рынок и сфера услуг, другое)
образование

2.2. Виды оказываемых услуг дополнительное образование детей

2.3. Форма оказания услуг: (на объекте, с длительным пребыванием, в т.ч. проживанием, на дому, дистанционно) на объекте

2.4. Категории обслуживаемого населения по возрасту: (дети, взрослые трудоспособного возраста, пожилые; все возрастные категории), дети

2.5. Категории обслуживаемых инвалидов: инвалиды, передвигающиеся на коляске, инвалиды с нарушениями опорно-двигательного аппарата; нарушениями зрения, нарушениями слуха, нарушениями умственного развития

2.6. Плановая мощность: посещаемость (количество обслуживаемых в день), вместимость, пропускная способность: посещаемость - 200 чел. одновременное пребывание – 100-150, вместимость - 220, пропускная способность - 220

2.7. Участие в исполнении ИПР инвалида, ребенка-инвалида (да, нет) нет

3. Состояние доступности объекта

3.1. Путь следования к объекту пассажирским транспортом

(описать маршрут движения с использованием пассажирского транспорта)

Городской пассажирский транспорт - маршрутное такси, маршруты № 1 ,2, 4
наличие адаптированного пассажирского транспорта к объекту отсутствует

3.2. Путь к объекту от ближайшей остановки пассажирского транспорта:

3.2.1. расстояние до объекта от остановки транспорта 150-200 м.

3.2.2. время движения (пешком) 5-7 мин.

3.2.3. наличие выделенного от проезжей части пешеходного пути: да

3.2.4. Перекрестки: регулируемые со звуковой сигнализацией

3.2.5. Информация на пути следования к объекту акустическая, тактильная, визуальная; нет: нет

3.2.6. Перепады высоты на пути: нет

Их обустройство для инвалидов на коляске: нет

3.3. Организация доступности объекта для инвалидов – форма обслуживания *

№ п/п	Категория инвалидов (вид нарушения)	Вариант организации доступности объекта (формы обслуживания)*
1	Все категории инвалидов и МГН	ДУ
	<i>в том числе инвалиды:</i>	
2	передвигающиеся на креслах-колясках	ВНД
3	с нарушениями опорно-двигательного аппарата	ДУ
4	с нарушениями зрения	ДУ
5	с нарушениями слуха	ДУ
6	с нарушениями умственного развития	ДУ

* Указывается один из вариантов: “А”, “Б”, “ДУ”, “ВНД”.

3.4. Состояние доступности основных структурно-функциональных зон

№ п/п	Основные структурно-функциональные зоны	Состояние доступности, в том числе для основных категорий инвалидов **
1	Территория, прилегающая к зданию (участок)	ДУ
2	Вход (входы) в здание	ДУ
3	Путь (пути) движения внутри здания (в т.ч. пути эвакуации)	ДУ
4	Зона целевого назначения здания (целевого посещения объекта)	ДУ
5	Санитарно-гигиенические помещения	ДУ
6	Система информации и связи (на всех зонах)	ДУ
7	Пути движения к объекту (от остановки транспорта)	ДП-В

** Указывается: ДП-В – доступно полностью всем; ДП-И (К, О, С, Г, У) – доступно полностью избирательно (указать категории инвалидов); ДЧ-В – доступно частично всем; ДЧ-И (К, О, С, Г, У) – доступно частично избирательно (указать категории инвалидов); ДУ – доступно условно, ВНД – временно недоступно.

3.5. Итоговое заключение о состоянии доступности ОСИ:

территория, прилегающая к зданию доступна полностью всем. Пути движения при входе в здание и по зданию, включая пути эвакуации условно доступны (с помощью сотрудника), кроме инвалидов-колясочников, так как отсутствует пандус при входе и пандус на второй этаж. Санитарно-гигиенические помещения условно-доступно (с помощью сотрудника).

В целом доступность учреждения - ДУ-доступно условная, требуются значительные финансовые средства на проведение ремонтно-строительных работ: устройство пандуса при входе, оборудование пандуса или подъемника на второй этаж, установка поручней на путях следования; звуковых, визуальных и тактильных ориентиров.

4. Управленческое решение

4.1. Рекомендации по адаптации основных структурных элементов объекта

№ п/п	Основные структурно-функциональные зоны объекта	Рекомендации по адаптации объекта (вид работы)*
1	Территория, прилегающая к зданию (участок)	Не нуждается
2	Вход (входы) в здание	Ремонт (текущий)
3	Путь (пути) движения внутри здания (в т.ч. пути эвакуации)	Ремонт (текущий)
4	Зона целевого назначения здания (целевого посещения объекта)	Ремонт (текущий)
5	Санитарно-гигиенические помещения	Ремонт (текущий).
6	Система информации на объекте (на всех зонах)	Ремонт (капитальный, текущий)
7	Пути движения к объекту (от остановки транспорта)	Не нуждается
8	Все зоны и участки	Индивидуальное решение

* Указывается один из вариантов (видов работ): не нуждается; ремонт (текущий, капитальный); индивидуальное решение с ТСР; технические решения невозможны – организация альтернативной формы обслуживания.

4.2. Период проведения работ по мере поступления финансовых средств в рамках исполнения

Постановления Правительства РФ от 01.12.15г. № 1297 «Об утверждении государственной программы Российской Федерации "Доступная среда" (утверждена Постановлением Правительства Российской Федерации от 29 марта 2019 г. № 363 (в редакции постановления Правительства Российской Федерации от 18 октября 2021 г. № 1770), Приказа Министерства образования и науки РФ № 1309 от 09.11.2015 «Об утверждении порядка обеспечения условий доступности для инвалидов объектов и предоставляемых услуг в сфере образования, а также оказания им при этом необходимой помощи»

4.3. Ожидаемый результат (по состоянию доступности) после выполнения работ по адаптации создание условий доступности, безопасности, комфортности и информативности для определенных категорий инвалидов ДП (У,Г,С) ДУ(К,О)

Оценка результата исполнения программы, плана (по состоянию доступности) - ДЧ

4.4. Для принятия решения требуется, не требуется (*нужное подчеркнуть*):

Согласование

Имеется заключение уполномоченной организации о состоянии доступности объекта (*наименование документа и выдавшей его организации, дата*), прилагается - нет

4.5. Информация размещена (обновлена) на Карте доступности субъекта Российской Федерации дата нет

(наименование сайта, портала)

5. Особые отметки

Паспорт сформирован на основании:

1. Анкеты (информации об объекте) от “ 30 ” 08 20 21 г.

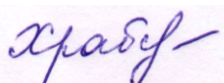
2. Акта обследования объекта: № акта _____

от “ 30 ” 08 20 21 г.

«УТВЕРЖДАЮ»



директор МБУ ДО «Дом детского творчества»
Никольского района Пензенской области

 Хrabkova И.В.

“ 30 ” 08 20 21 г.

АНКЕТА
(информация об объекте социальной инфраструктуры)
К ПАСПОРТУ ДОСТУПНОСТИ ОСИ
№ 1

1. Общие сведения об объекте

1.1. Наименование (вид) объекта муниципальное бюджетное образовательное учреждение дополнительного образования «Дом детского творчества» Никольского района Пензенской области

1.2. Адрес объекта 442680, Пензенская область, г.Никольск, ул.Московская,4

1.3. Сведения о размещении объекта:

- отдельно стоящее здание 2 этажа, 936,3 кв.м.

- часть здания _____ - _____ этажей (или на _____ - _____ этаже), _____ - _____ кв.м.

-наличие прилегающего земельного участка (да, нет) 2800 кв.м

1.4. Год постройки здания 1956, последнего капитального ремонта _____ - _____

1.5. Дата предстоящих плановых ремонтных работ: текущего ___ - ___, капитального _____ - _____

сведения об организации, расположенной на объекте

1.6. Название организации (учреждения), (полное юридическое наименование – согласно Уставу, краткое наименование) муниципальное бюджетное учреждение дополнительного образования «Дом детского творчества» Никольского района Пензенской области (МБУ ДО «ДДТ» Никольского района)

1.7. Юридический адрес организации (учреждения) 442680, Пензенская область, г.Никольск, ул.Московская,4

1.8. Основание для пользования объектом (оперативное управление, аренда, собственность)

1.9. Форма собственности (государственная, негосударственная)

1.10. Территориальная принадлежность (федеральная, региональная, муниципальная)

1.11. Вышестоящая организация (наименование) Управление образования администрации Никольского района Пензенской области

1.12. Адрес вышестоящей организации, другие 442680, Пензенская область, г.Никольск, ул.Московская,2

2. Характеристика деятельности организации на объекте

2.1 Сфера деятельности (здравоохранение, образование, социальная защита, физическая культура и спорт, культура, связь и информация, транспорт, жилой фонд, потребительский рынок и сфера услуг, другое образование)

2.Виды оказываемых услуг дополнительное образование детей

2.3 Форма оказания услуг: (на объекте, с длительным пребыванием, в т.ч. проживанием, на дому, дистанционно)

2.4 Категории обслуживаемого населения по возрасту: (дети, взрослые трудоспособного возраста, пожилые; все возрастные категории)

2.5 Категории обслуживаемых инвалидов: (инвалиды, передвигающиеся на коляске, инвалиды с нарушениями опорно-двигательного аппарата; нарушениями зрения, нарушениями слуха, нарушениями умственного развития) _____ нет

Плановая мощность: посещаемость (количество обслуживаемых в день), вместимость, пропускная способность посещаемость - 200 чел. единовременное пребывание – 100-150, вместимость - 220, пропускная способность - 220

2.6 Участие в исполнении ИПР инвалида, ребенка-инвалида (да, нет) нет

3. Состояние доступности объекта для инвалидов и других маломобильных групп населения (МГН)

3.1 Путь следования к объекту пассажирским транспортом

(описать маршрут движения с использованием пассажирского транспорта)
Городской пассажирский транспорт - маршрутное такси, маршруты № 1, 2, 4
 наличие адаптированного пассажирского транспорта к объекту - отсутствует

3.2 Путь к объекту от ближайшей остановки пассажирского транспорта:

3.2.1 расстояние до объекта от остановки транспорта 200 м

3.2.2 время движения (пешком) 5-7 мин

3.2.3 наличие выделенного от проезжей части пешеходного пути (да, нет),

3.2.4 Перекрестки: нерегулируемые; регулируемые, со звуковой сигнализацией, таймером; регулируемые со звуковой сигнализацией

3.2.5 Информация на пути следования к объекту: акустическая, тактильная, визуальная; нет

3.2.6 Перепады высоты на пути: есть, нет

3.3 Вариант организации доступности ОСИ (формы обслуживания)* с учетом СП 35-101-2001

№№ п/п	Категория инвалидов (вид нарушения)	Вариант организации доступности объекта
1.	Все категории инвалидов и МГН	ДУ
	<i>в том числе инвалиды:</i>	
2	передвигающиеся на креслах-колясках	ВНД
3	с нарушениями опорно-двигательного аппарата	ДУ
4	с нарушениями зрения	ДУ
5	с нарушениями слуха	ДУ
6	с нарушениями умственного развития	ДУ

* - указывается один из вариантов: «А», «Б», «ДУ», «ВНД»

3.4. Состояние доступности основных структурно-функциональных зон

№ п/п	Основные структурно-функциональные зоны	Состояние доступности, в том числе для основных категорий инвалидов **
1	Территория, прилегающая к зданию (участок)	ДП-В
2	Вход (входы) в здание	ДУ
3	Путь (пути) движения внутри здания (в т.ч. пути эвакуации)	ДУ
4	Зона целевого назначения здания (целевого посещения объекта)	ДУ
5	Санитарно-гигиенические помещения	ДУ
6	Система информации и связи (на всех зонах)	ДУ
7	Пути движения к объекту (от остановки транспорта)	ДП-В

** Указывается: ДП-В – доступно полностью всем; ДП-И (К, О, С, Г, У) – доступно полностью избирательно (указать категории инвалидов); ДЧ-В – доступно частично всем; ДЧ-И (К, О, С, Г, У) – доступно частично избирательно (указать категории инвалидов); ДУ – доступно условно, ВНД – временно недоступно.

4. Управленческое решение (предложения по адаптации основных структурных элементов

объекта)

№ п \п	Основные структурно-функциональные зоны объекта	Рекомендации по адаптации объекта (вид работы)*
1	Территория, прилегающая к зданию (участок)	Не нуждается
2	Вход (входы) в здание	Текущий ремонт
3	Путь (пути) движения внутри здания (в т.ч. пути эвакуации)	Текущий ремонт
4	Зона целевого назначения (целевого посещения объекта)	Текущий ремонт
5	Санитарно-гигиенические помещения	Текущий ремонт
6	Система информации на объекте (на всех зонах)	Текущий ремонт
7	Пути движения к объекту (от остановки транспорта)	Не нуждается
8.	Все зоны и участки	Индивидуальное решение

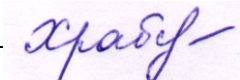
*- указывается один из вариантов (видов работ): не нуждается; ремонт (текущий, капитальный); индивидуальное решение с ТСР; технические решения невозможны – организация альтернативной формы обслуживания

Размещение информации на Карте доступности субъекта РФ - нет

«УТВЕРЖДАЮ»



директор МБУ ДО «Дом детского творчества»
Никольского района Пензенской области

-  Храбскова И.В.

« 30 » 08 20 21 г.

**АКТ ОБСЛЕДОВАНИЯ
объекта социальной инфраструктуры
К ПАСПОРТУ ДОСТУПНОСТИ ОСИ
№ 1**

Никольский район
Пензенской области

« ____ » _____ 20 __ г.

1. Общие сведения об объекте

1.13. Наименование (вид) объекта муниципальное бюджетное образовательное учреждение дополнительного образования «Дом детского творчества» Никольского района Пензенской области

1.14. Адрес объекта 442680, Пензенская область, г.Никольск, ул.Московская,4

1.15. Сведения о размещении объекта:

- отдельно стоящее здание 2 этажа, 936,3 кв.м.

- часть здания _____ - _____ этажей (или на _____ - _____ этаже), _____ - _____ кв.м.

-наличие прилегающего земельного участка (да, нет) 2800 кв.м

1.16. Год постройки здания _____ 1956 _____,

последнего капитального ремонта _____ - _____

1.17. _____ Дата

предстоящих плановых ремонтных работ: текущего _____ - _____, капитального _____ - _____

сведения об организации, расположенной на объекте

1.18. Название организации (учреждения), (полное юридическое наименование – согласно Уставу, краткое наименование) муниципальное бюджетное учреждение дополнительного образования «Дом детского творчества» Никольского района Пензенской области (МБУ ДО «ДДТ» Никольского района)

1.19. Юридический адрес организации (учреждения) 442680, Пензенская область, г.Никольск, ул.Московская,4

1.20. Основание для пользования объектом (оперативное управление, аренда, собственность)

1.21. Форма собственности (государственная, негосударственная)

1.22. Территориальная принадлежность (федеральная, региональная, муниципальная)

1.23. Вышестоящая организация (наименование) Управление образования администрации Никольского района Пензенской области

1.24. Адрес вышестоящей организации, другие 442680, Пензенская область, г.Никольск, ул.Московская,2

2. Характеристика деятельности организации на объекте

2.2 Сфера деятельности (здравоохранение, образование, социальная защита, физическая культура и спорт, культура, связь и информация, транспорт, жилой фонд, потребительский рынок и сфера услуг, другое

образование

5. Виды оказываемых услуг дополнительное образование детей

2.7 Форма оказания услуг: (на объекте, с длительным пребыванием, в т.ч. проживанием, на дому, дистанционно)

2.8 Категории обслуживаемого населения по возрасту: (дети, взрослые трудоспособного возраста, пожилые; все возрастные категории)

2.9 Категории обслуживаемых инвалидов: (инвалиды, передвигающиеся на коляске, инвалиды с нарушениями опорно-двигательного аппарата; нарушениями зрения, нарушениями слуха, нарушениями умственного развития) нет

Плановая мощность: посещаемость (количество обслуживаемых в день), вместимость, пропускная способность посещаемость - 200 чел. единовременное пребывание – 100-150, вместимость - 220, пропускная способность - 220

2.10 Участие в исполнении ИПР инвалида, ребенка-инвалида (да, нет) нет

3. Состояние доступности объекта

3.4 Путь следования к объекту пассажирским транспортом

(описать маршрут движения с использованием пассажирского транспорта)

Городской пассажирский транспорт - маршрутное такси, маршруты № 1, 2, 4
наличие адаптированного пассажирского транспорта к объекту - отсутствует

3.5 Путь к объекту от ближайшей остановки пассажирского транспорта:

3.5.1 расстояние до объекта от остановки транспорта 200 м

3.5.2 время движения (пешком) 5-7 мин

3.5.3 наличие выделенного от проезжей части пешеходного пути (да, нет),

3.5.4 Перекрестки: нерегулируемые; регулируемые, со звуковой сигнализацией, таймером; регулируемые со звуковой сигнализацией

3.5.5 Информация на пути следования к объекту: акустическая, тактильная, визуальная; нет

3.5.6 Перепады высоты на пути: есть, нет

3.3. Организация доступности объекта для инвалидов – форма обслуживания

№№ п/п	Категория инвалидов (вид нарушения)	Вариант организации доступности объекта
1.	Все категории инвалидов и МГН	ДУ
	<i>в том числе инвалиды:</i>	
2	передвигающиеся на креслах-колясках	ВНД
3	с нарушениями опорно-двигательного аппарата	ДУ
4	с нарушениями зрения	ДУ
5	с нарушениями слуха	ДУ
6	с нарушениями умственного развития	ДУ

* - указывается один из вариантов: «А», «Б», «ДУ», «ВНД»

3.4. Состояние доступности основных структурно-функциональных зон

№	Состояние доступности,
№	

п/п	Основные структурно-функциональные зоны	в том числе для основных категорий инвалидов**
1	Территория, прилегающая к зданию (участок)	ДП-В
2	Вход (входы) в здание	ДП-В
3	Путь (пути) движения внутри здания (в т.ч. пути эвакуации)	ДП—И (с,г,у)
4	Зона целевого назначения здания (целевого посещения объекта)	ДП-В
5	Санитарно-гигиенические помещения	ДП-И (Г,С,У) ВДН (к) ДЧ-И (о)
6	Система информации и связи (на всех зонах)	ДЧ-И(к,о,у) ВДН(с) ДУ (г)
7	Пути движения к объекту (от остановки транспорта)	ДЧ-В

** Указывается: **ДП-В** - доступно полностью всем; **ДП-И** (К, О, С, Г, У) – доступно полностью избирательно (указать категории инвалидов); **ДЧ-В** - доступно частично всем; **ДЧ-И** (К, О, С, Г, У) – доступно частично избирательно (указать категории инвалидов); **ДУ** - доступно условно, **ВДН** - недоступно

3.5. ИТОГОВОЕ ЗАКЛЮЧЕНИЕ о состоянии доступности ОСИ: «ДУ»(к,г,у,о,с)

территория, прилегающая к зданию доступна полностью всем. Пути движения при входе в здание и по зданию, включая пути эвакуации условно доступны (с помощью сотрудника), кроме инвалидов-колясочников, так как отсутствует пандус при входе и пандус на второй этаж. Санитарно-гигиенические помещения условно-доступно (с помощью сотрудника).

В целом доступность учреждения - ДУ–доступно условная, требуются значительные финансовые средства на проведение ремонтно-строительных работ: устройство пандуса при входе, оборудование пандуса или подъемника на второй этаж, установка поручней на путях следования; звуковых, визуальных и тактильных ориентиров.

4. Управленческое решение (проект)

4.1.Рекомендации по адаптации основных структурных элементов объекта:

№ № п \п	Основные структурно-функциональные зоны объекта	Рекомендации по адаптации объекта (вид работы)*
1	Территория, прилегающая к зданию (участок)	Не нуждается
2	Вход (входы) в здание	Оборудовать наружный пандус, наружную лестницу поручнем, ограждение крыльца при входе в здание. Обозначить крайние ступени , установить доводчики на двери.ТР
3	Путь (пути) движения внутри здания (в т.ч. пути эвакуации)	Установить речевые информаторы и маяки, текстовые табло в холле. Обозначить крайние ступени налестнице ТР Установка подъёмной платформы невозможна.
4	Зона целевого назначения здания (целевого посещения объекта)	Разместить визуальную контрастную информацию.
5	Санитарно-гигиенические помещения	Оборудование туалетной комнатой (реконструкция) поручнями.
6	Система информации на объекте (на всех зонах)	Установить текстовые табло Установить звуковые информаторы Установить дублирующие рельефные информационные знаки внутри здания ТР.
7	Пути движения к объекту (от остановки транспорта)	Не нуждается
8.	Все зоны и участки	ТР

*- указывается один из вариантов (видов работ): не нуждается; ремонт (текущий, капитальный); индивидуальное решение с ТСП; технические решения невозможны – организация альтернативной формы обслуживания

4.2. Период проведения работ по мере поступления финансовых средств

в рамках исполнения Постановления Правительства РФ от 01.12.15г. № 1297 «Об утверждении государственной программы Российской Федерации "Доступная среда" (утверждена Постановлением Правительства Российской Федерации от 29 марта 2019 г. № 363 (в редакции постановления Правительства Российской Федерации

от 18 октября 2021 г. № 1770) (указывается наименование документа: программы, плана)

4.3 Ожидаемый результат (по состоянию доступности) после выполнения работ по адаптации
ДЧ-В _____

Оценка результата исполнения программы, плана (по состоянию доступности) _____ ДЧ-В _____

4.4. Для принятия решения требуется, не требуется (нужное подчеркнуть):

4.4.1. согласование на комиссии _____ требуется _____

4.4.2. согласование работ с надзорными органами (в сфере проектирования и строительства, архитектуры, охраны памятников, другое - указать) требуется

4.4.3. техническая экспертиза; разработка проектно-сметной документации требуется

4.4.4. согласование с вышестоящей организацией (собственником объекта) требуется

4.4.5. согласование с общественными организациями инвалидов _____ - требуется

4.4.6. другое _____ - _____

Имеется заключение уполномоченной организации о состоянии доступности объекта
(наименование документа и выдавшей его организации, дата), прилагается
_____ нет _____

4.7. Информация может быть размещена (обновлена) на Карте доступности субъекта РФ

_____ (наименование сайта, портала)

4.3. Особые отметки

ПРИЛОЖЕНИЯ:

Результаты обследования:

- | | |
|--|---------------------|
| 1. Территории, прилегающей к объекту | на _____ 2 _____ л. |
| 2. Входа (входов) в здание | на _____ 2 _____ л. |
| 3. Путей движения в здании | на _____ 2 _____ л. |
| 4. Зоны целевого назначения объекта | на _____ 2 _____ л. |
| 5. Санитарно-гигиенических помещений | на _____ 2 _____ л. |
| 6. Системы информации (и связи) на объекте | на _____ 2 _____ л. |

Результаты фотофиксации на объекте _____ на _____ л.

Поэтажные планы, паспорт БТИ _____ план эвакуации _____ на _____ л.

Другое (в том числе дополнительная информация о путях движения к объекту)

Руководитель рабочей группы:

Храбскова И.В.

Члены рабочей группы

Горелов С.Ф.

Надысина О.И.

В том числе:

представители общественных
организаций инвалидов

Результаты обследования:**1. Территории, прилегающей к зданию (участка)**

муниципальное бюджетное образовательное учреждение дополнительного образования «Дом детского творчества» Никольского района Пензенской области , 442680, Пензенская область, г.Никольск, ул.Московская,4

Наименование объекта, адрес

№ п/п	Наименование функционально-планировочного элемента	Наличие элемента			Выявленные нарушения и замечания		Работы по адаптации объектов	
		есть/нет	№ на плане	№ фото	Содержание	Значимо для инвалида (категория)	Содержание	Виды работ
1.1	Вход (входы) на территорию	нет			-		-	-
1.2	Путь (пути) движения на территории	Есть			Нет указателей движения		Установить указатели движения	ТР
1.3	Лестница (наружная)	нет			-		-	
1.4	Пандус (наружный)	нет						
1.5	Автостоянка и парковка	Нет			-	-	-	-
	ОБЩИЕ требования к зоне	<p>Входы и пути движения должны быть оборудованы элементами информации об объекте. Пути должны стыковаться с внешними по отношению к участку транспортными и пешеходными коммуникациями, специализированными парковочными местами, остановками общественного транспорта.</p> <p>Система средств информационной поддержки должна быть обеспечена на всех путях движения, доступных для МГН.</p> <p>Высоту бордюров по краям пешеходных путей на территории рекомендуется принимать не менее 0,05 м.</p> <p>Перепад высот бордюров, бортовых камней вдоль эксплуатируемых газонов и озелененных площадок, примыкающих к путям пешеходного движения, не должен превышать 0,025 м. Тактильные средства, выполняющие предупредительную функцию на покрытии пешеходных путей на участке, следует размещать не менее чем за 0,8 м до объекта информации или начала опасного участка, изменения направления движения, входа и т.п. Ширина тактильной полосы принимается в пределах 0,5 - 0,6 м. Покрытие пешеходных дорожек, тротуаров и пандусов должно быть из твердых материалов, ровным, шероховатым, без зазоров, не создающим вибрацию при движении, а также предотвращающим скольжение, т.е. сохраняющим крепкое сцепление подошвы обуви, опор вспомогательных средств хождения и колес кресла-коляски при сырости и снеге. На индивидуальных автостоянках на участке около или внутри зданий учреждений обслуживания следует выделять 10% мест (но не менее одного места) для транспорта инвалидов, в том числе 5% специализированных мест для автотранспорта инвалидов на кресле-коляске. Выделяемые места должны обозначаться знаками и продублированы знаком на вертикальной поверхности, расположенной на высоте не менее 1,5 м.</p>						

II Заключение по зоне:

Наименование структурно-функциональной зоны	Состояние доступности* (к пункту 3.4 Акта обследования ОСИ)	Рекомендации по адаптации(вид работы)** к пункту 4.1 Акта обследования ОСИ
Территория, прилегающая к зданию	ДП-В	-

* указывается: **ДП-В** - доступно полностью всем; **ДП-И** (К, О, С, Г, У) – доступно полностью избирательно (указать категории инвалидов); **ДЧ-В** - доступно частично всем; **ДЧ-И** (К, О, С, Г, У) – доступно частично избирательно (указать категории инвалидов); **ДУ** - доступно условно, **ВНД** - недоступно

**указывается один из вариантов: не нуждается; ремонт (текущий, капитальный); индивидуальное решение с ТСР; технические решения невозможны – организация альтернативной формы обслуживания

Комментарий

заключению: нет

к

Результаты обследования:**2. Вход в здание**

муниципальное бюджетное образовательное учреждение дополнительного образования «Дом детского творчества» Никольского района Пензенской области , 442680, Пензенская область, г.Никольск, ул.Московская,4

Наименование объекта, адрес

№ п/п	Наименование функционально-планировочного элемента	Наличие элемента			Выявленные нарушения и замечания		Работы по адаптации объектов	
		есть/нет	№ на плане	№ фото	Содержание	Значимо для инвалида (категория)	Содержание	Виды работ
2.1	Лестница (наружная)	есть			Нет поручней, нет контрастной маркировки крайних ступеней		Оборудовать поручнями, обозначить крайние ступени.	ТР
2.2	Пандус (наружный)	Есть			Отсутствует пандус	-	Установить пандус (наружный)	ТР
2.3	Входная площадка (перед дверью)	Есть			Звуковой маяк у входа отсутствует		Оборудовать звуковой маяк	-
2.4	Дверь (входная)	Есть			-		-	-
2.5	Тамбур	Есть			-		-	
	ОБЩИЕ требования к зоне	В здании должен быть как минимум один вход, доступный для МГН, с поверхности земли и из каждого доступного для МГН подземного или наземного уровня, соединенного с этим зданием. Наружные лестницы и пандусы должны иметь поручни с учетом технических требований к опорным стационарным устройствам по ГОСТ Р 51261 . Пандусы должны иметь двухстороннее ограждение с поручнями на высоте 0,9 м. и 0,7 м. Завершающие горизонтальные части поручня должны быть длиннее марша лестницы или наклонной части пандуса на 0,3 м (допускается от 0,27 до 0,33 м) и иметь нетравмирующее завершение. Дверные наличники или края дверного полотна и ручки рекомендуется окрашивать в отличные от дверного полотна контрастные цвета. Двери должны быть хорошо опознаваемы и иметь символ, указывающий на их доступность.						

II Заключение по зоне:

Наименование структурно-функциональной зоны	Состояние доступности* (к пункту 3.4 Акта обследования ОСИ)	Приложение		Рекомендации по адаптации (вид работы)** к пункту 4.1 Акта обследования ОСИ
		№ на плане	№ фото	

Вход в здание	ДУ (С) ДЧ-И (Г,У) ВНД (К,О)			Оборудовать наружную лестницу пандусом поручнем, обозначить крайниеступени
---------------	-----------------------------------	--	--	--

* указывается: **ДП-В** - доступно полностью всем; **ДП-И** (К, О, С, Г, У) – доступно полностью избирательно (указать категории инвалидов); **ДЧ-В** - доступно частично всем; **ДЧ-И** (К, О, С, Г, У) – доступно частично избирательно (указать категории инвалидов); **ДУ** - доступно условно, **ВНД** - недоступно

**указывается один из вариантов: не нуждается; ремонт (текущий, капитальный); индивидуальное решение с ТСП; технические решения невозможны – организация альтернативной формы обслуживания

Комментарий к заключению: _____

Результаты обследования:**3. Пути (путей) движения внутри здания (в т.ч. путей эвакуации)**

муниципальное бюджетное образовательное учреждение дополнительного образования «Дом детского творчества» Никольского района Пензенской области, 442680, Пензенская область, г.Никольск, ул.Московская,4

Наименование объекта, адрес

№ п/п	Наименование функционально-планировочного элемента	Наличие элемента			Выявленные нарушения и замечания		Работы по адаптации объектов	
		есть/нет	№ на плане	№ фото	Содержание	Значимо для инвалида (категория)	Содержание	Виды работ
3.1	Коридор (вестибюль, зона ожидания)	Есть			Отсутствуют речевые информаторы, текстовые табло.		Установить речевые информаторы и маяки, текстовые табло.	
3.2	Лестница (внутри здания)	есть			Отсутствует маркировка крайних ступеней, нет поручней с двух сторон		Обозначить крайние ступени.	Технические решения по созданию поручней с двух сторон невозможны
3.3	Пандус (внутри здания)	Нет			-		-	
3.4	Лифт пассажирский (или подъемник)	Нет			Подъемная платформа отсутствует		-	Технические решения невозможны
3.5	Дверь	нет			-		-	
3.6	Пути эвакуации (в т.ч. зоны безопасности)	Есть			Отсутствуют пандусы, поручни		-	Технические решения невозможны
	ОБЩИЕ требования к зоне	Проектные решения зданий и сооружений должны обеспечивать безопасность посетителей в соответствии с требованиями « Технического регламента о безопасности зданий и сооружений», « Технического регламента о требованиях пожарной безопасности» и ГОСТ 12.1.004 с обязательным учетом психофизиологических возможностей инвалидов различных категорий, их численности и места предполагаемого нахождения в здании или сооружении.						

		<p>Места обслуживания и постоянного нахождения МГН должны быть расположены на минимально возможных расстояниях от эвакуационных выходов из помещений зданий наружу. Двери, стены помещений зон безопасности, а также пути движения к зонам безопасности должны быть обозначены эвакуационным знаком Е 21 по ГОСТ Р 12.4.026.</p> <p>Участки пола на путях движения на расстоянии 0,6 м перед дверными проемами и входами на лестницы, а также перед поворотом коммуникационных путей должны иметь тактильные предупреждающие указатели и/или контрастно окрашенную поверхность в соответствии с ГОСТ Р 12.4.026. Зоны «возможной опасности» с учетом проекции движения дверного полотна должны быть обозначены контрастной цвету окружающего пространства краской для разметки. На верхней или боковой, внешней по отношению к маршру, поверхности поручней должны предусматриваться рельефные обозначения, а также предупредительные полосы об окончании перил.</p>
--	--	--

II Заключение по зоне:

Наименование структурно-функциональной зоны	Состояние доступности* (к пункту 3.4 Акта обследования ОСИ)	Рекомендации по адаптации (вид работы)** к пункту 4.1 Акта обследования ОСИ
Пути движения внутри здания	<p>ДП-И (У,Г,У)</p> <p>ДУ (С,К,О)</p>	<p>Установить речевые информаторы и маяки, текстовые табло в холле.</p> <p>Обозначить крайниеступени на лестнице ТР</p>

* указывается: **ДП-В** - доступно полностью всем; **ДП-И** (К, О, С, Г, У) – доступно полностью избирательно (указать категории инвалидов); **ДЧ-В** - доступно частично всем; **ДЧ-И** (К, О, С, Г, У) – доступно частично избирательно (указать категории инвалидов); **ДУ** - доступно условно, **ВНД** - недоступно

**указывается один из вариантов: не нуждается; ремонт (текущий, капитальный); индивидуальное решение с ТСП; технические решения невозможны – организация альтернативной формы обслуживания

Комментарий к заключению: нет

I Результаты обследования:**4. Зоны целевого назначения здания (целевого посещения объекта)**

муниципальное бюджетное образовательное учреждение дополнительного образования «Дом детского творчества» Никольского района Пензенской области , 442680, Пензенская область, г.Никольск, ул.Московская,4

№ п/п	Наименование функционально-планировочного элемента	Наличие элемента			Выявленные нарушения и замечания		Работы по адаптации объектов	
		есть/нет	№ на плане	№ фото	Содержание	Значимо для инвалида (категория)	Содержание	Виды работ
4.1	Кабинетная форма обслуживания	Есть	1 эт.		Нет визуальной контрастной информации		Разместить визуальную контрастную информацию	
4.2	Зальная форма обслуживания	Нет			-		-	-
4.3	Прилавочная форма обслуживания	Нет			-		-	
4.4	Форма обслуживания с перемещением по маршруту	Нет			-		-	
4.5	Кабина индивидуального обслуживания	Нет			-		-	
	ОБЩИЕ требования к зоне	Участки пола на путях движения на расстоянии 0,6 м перед поворотом коммуникационных путей должны иметь тактильные предупреждающие указатели и/или контрастно окрашенную поверхность в соответствии с ГОСТ Р 12.4.026 .						

II Заключение по зоне:

Наименование структурно-функциональной зоны	Состояние доступности* (к пункту 3.4 Акта обследования ОСИ)	Рекомендации по адаптации (вид работы)** к пункту 4.1 Акта обследования ОСИ
Зоны целевого назначения здания	ДП-И (У,Г,С) ДУ (К,О)	Разместить визуальную контрастную информацию

* указывается: **ДП-В** - доступно полностью всем; **ДП-И** (К, О, С, Г, У) – доступно полностью избирательно (указать категории инвалидов); **ДЧ-В** - доступно частично всем; **ДЧ-И** (К, О, С, Г, У) – доступно частично избирательно (указать категории инвалидов); **ДУ** - доступно условно, **ВНД** - недоступно

**указывается один из вариантов: не нуждается; ремонт (текущий, капитальный); индивидуальное решение с ТСП; технические решения невозможны – организация альтернативной формы обслуживания

Комментарий к заключению: нет

Результаты обследования:**5. Санитарно-гигиенических помещений**

муниципальное бюджетное образовательное учреждение дополнительного образования «Дом детского творчества» Никольского района Пензенской области , 442680, Пензенская область, г.Никольск, ул.Московская,4

Наименование объекта, адрес

№ п/п	Наименование функционально-планировочного элемента	Наличие элемента			Выявленные нарушения и замечания		Работы по адаптации объектов	
		есть/нет	№ на плане	№ фото	Содержание	Значимо для инвалида (категория)	Содержание	Виды работ
5.1	Туалетная комната	Есть			Туалетная комната для инвалидов отсутствует		Оборудовать туалетной комнатой	Реконстр.
5.2	Душевая/ ванная комната	Нет			-		-	
5.3	Бытовая комната (гардеробная)	нет			-		-	-
	ОБЩИЕ требования к зоне	Доступная кабина в общей уборной должна иметь размеры не менее: ширина - 1,65 м., глубина - 1,8 м., ширина двери - 0,9 м. Следует предусматривать возможность установки откидных опорных поручней, штанг, поворотных или откидных сидений. Один из писсуаров следует располагать на высоте от пола не более 0,4 м или применять писсуар вертикальной формы. Следует применять унитазы, имеющие опору для спины. В кабине рядом с унитазом следует предусматривать пространство не менее 0,75 м для размещения кресла-коляски, а также крючки для одежды, костылей и других принадлежностей. В кабине должно быть свободное пространство диаметром 1,4 м для разворота кресла-коляски. Двери должны открываться наружу. У дверей туалета следует размещать специальные знаки (в том числе рельефные) на высоте 1,35 м., кабина должна быть оборудована системой тревожной сигнализации, обеспечивающей связь с помещением постоянного дежурного персонала, над входом в кабину устанавливаются световые мигающие оповещатели, срабатывающие при нажатии тревожной кнопки						

II Заключение по зоне:

Наименование структурно-функциональной зоны	Состояние доступности* (к пункту 3.4 Акта обследования ОСИ)	Рекомендации по адаптации (вид работы)** к пункту 4.1 Акта обследования ОСИ
Санитарно-гигиенические помещения	ДП-И (Г,У) ВНД (К,О) ДУ (С)	Оборудование туалетнойкомнатой (реконструкция)

* указывается: **ДП-В** - доступно полностью всем; **ДП-И** (К, О, С, Г, У) – доступно полностью избирательно (указать категории инвалидов); **ДЧ-В** - доступно частично всем; **ДЧ-И** (К, О, С, Г, У) – доступно частично избирательно (указать категории инвалидов); **ДУ** - доступно условно, **ВНД** - недоступно

**указывается один из вариантов: не нуждается; ремонт (текущий, капитальный); индивидуальное решение с ТСП; технические решения невозможны – организация альтернативной формы обслуживания

Комментарий к заключению: нет_____

I Результаты обследования:
6. Системы информации на объекте

муниципальное бюджетное образовательное учреждение дополнительного образования «Дом детского творчества» Никольского района Пензенской области , 442680, Пензенская область, г.Никольск, ул.Московская,4

№ п/п	Наименование функционально-планировочного элемента	Наличие элемента			Выявленные нарушения и замечания		Работы по адаптации объектов	
		есть/нет	№ на плане	№ фото	Содержание	Значимо для инвалида (категория)	Содержание	Виды работ
6.1	Визуальные средства	Есть			Отсутствуют текстовые табло на помещениях		Установить текстовые табло	ТР
6.2	Акустические средства	Нет			Нет звуковых информаторов		Установить звуковые информаторы	ТР
6.3	Тактильные средства	Нет			Информирующие знаки внутри здания не дублируются рельефными знаками		Установить дублирующие рельефные информационные знаки внутри здания	
	ОБЩИЕ требования к зоне	<p>Системы средств информации и сигнализации об опасности, размещаемые в помещениях, предназначенных для пребывания всех категорий инвалидов и на путях их движения, должны быть комплексными и предусматривать визуальную, звуковую и тактильную информацию с указанием направления движения и мест получения услуги.</p> <p>Визуальная информация должна располагаться на контрастном фоне с размерами знаков, соответствующими расстоянию рассмотрения, быть увязана с художественным решением интерьера и располагаться на высоте не менее 1,5 м и не более 4,5 м от уровня пола. Информационные обозначения помещений внутри здания должны дублироваться рельефными знаками и размещаться рядом с дверью со стороны дверной ручки и крепиться на высоте от 1,3 до 1,4 м.</p> <p>Кроме визуальной должна быть предусмотрена звуковая сигнализация, а также в виде прерывистых световых сигналов. Замкнутые пространства зданий, где инвалид, в том числе с дефектами слуха, может оказаться один, а также лифтовые холлы и зоны безопасности должны быть оборудованы системой двусторонней связи с диспетчером или дежурным. Система двусторонней связи должна быть снабжена звуковыми и визуальными аварийными сигнальными устройствами.</p>						

II Заключение по зоне:

Наименование структурно-функциональной зоны	Состояние доступности* (к пункту 3.4 Акта обследования ОСИ)	Рекомендации по адаптации (вид работы)** (к пункту 4.1 Акта обследования ОСИ)

Системы информации на объекте	ДЧ-И (к,о,у) ВДН (с) ДУ (г)	Установить текстовые табло Установить звуковые информаторы Установить дублирующие рельефные информационные знаки внутри здания ТР
-------------------------------	-----------------------------------	---

* указывается: **ДП-В** - доступно полностью всем; **ДП-И** (К, О, С, Г, У) – доступно полностью избирательно (указать категории инвалидов); **ДЧ-В** - доступно частично всем; **ДЧ-И** (К, О, С, Г, У) – доступно частично

избирательно (указать категории инвалидов); **ДУ** - доступно условно, **ВНД** - недоступно

**указывается один из вариантов: не нуждается; ремонт (текущий, капитальный); индивидуальное решение ТСП; технические решения невозможны – организация альтернативной формы обслуживания

Комментарий к заключению: